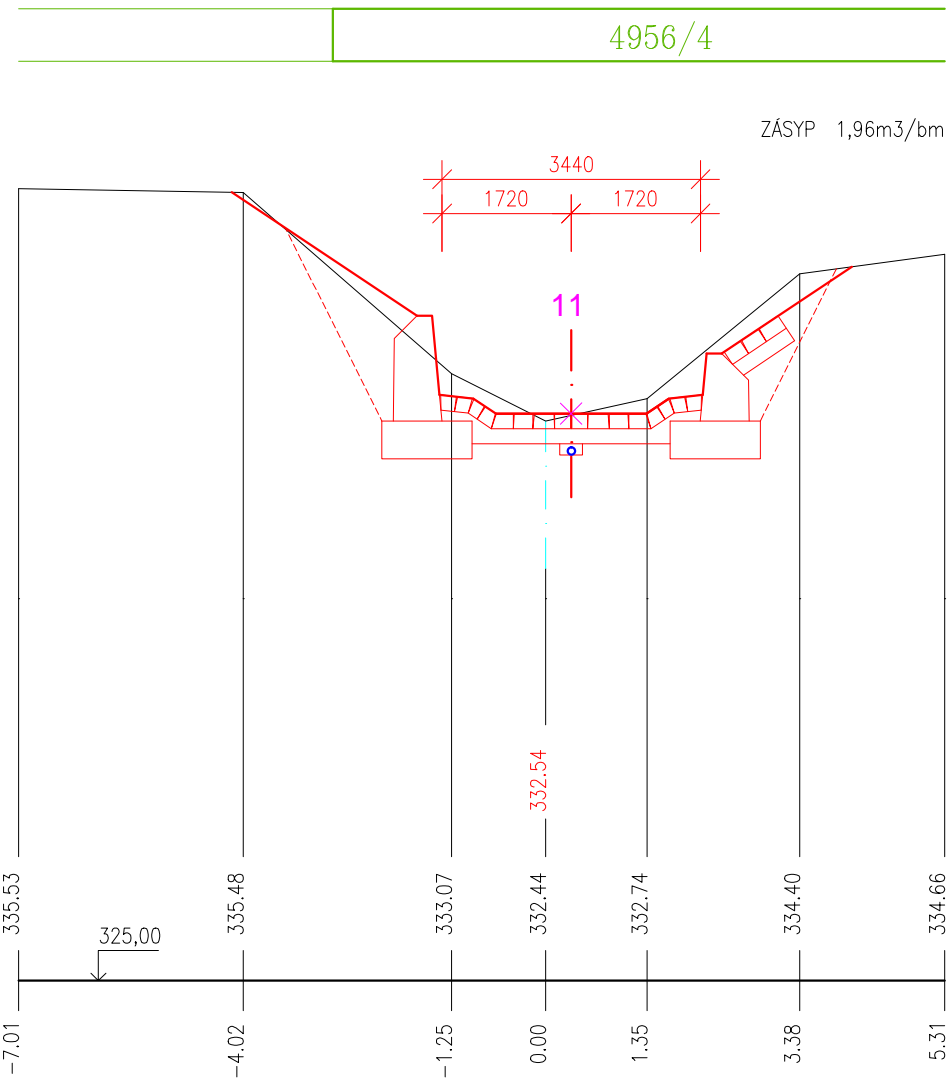
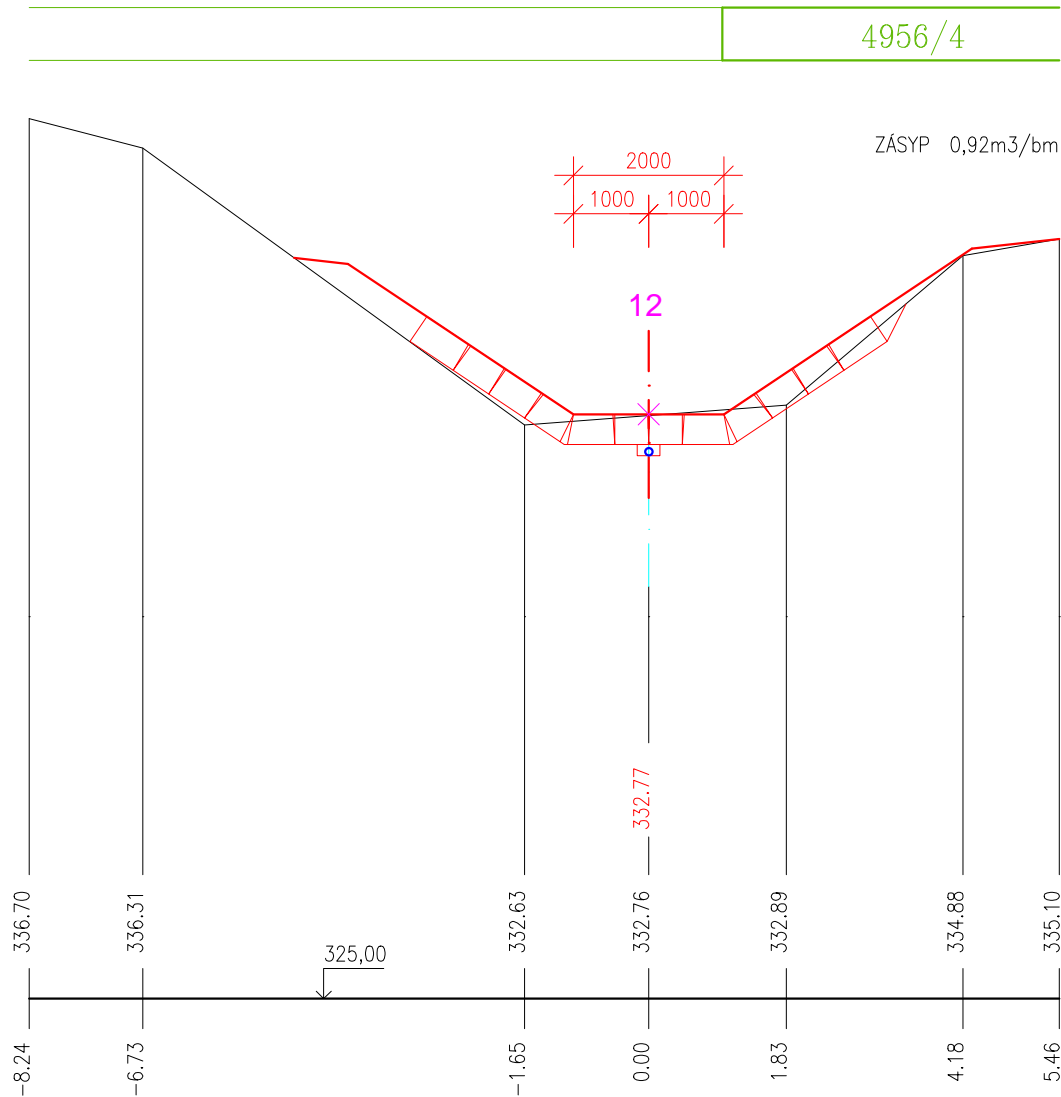


ŘEZ PP11 km 27.9639 1:200


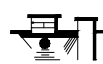


ŘEZ PP12 km 27.9808 1:200



SEZNAM VYTYČOVACÍCH BODŮ

1 -527063.2773	-1197716.0291	7 -527042.2192	-1197753.2873
2 -527065.9309	-1197724.8521	8 -527038.6486	-1197758.4467
3 -527065.3217	-1197729.2017	9 -527036.6556	-1197764.1312
4 -527058.5724	-1197739.6324	10 -527036.7655	-1197782.2580
5 -527052.3693	-1197744.7359	11 -527039.7759	-1197797.8178
6 -527047.3441	-1197748.8110	12 -527039.0422	-1197814.3243

Zodpovědný pracovník	Vypracoval		 <b>AQUA CENTRUM</b> Břeclav s.r.o.	Kapusty 27, 690 06 Břeclav IČO 60710063, DIČ CZ60710063 tel.: 519 333 689, email: aqc@wo.cz
Ing. Milan Bartolšic	Ing. Jan Varadínek			
Investor: Povodí Moravy, s.p., Dřevařská 11, 602 00 Brno				
Akce: <b>Okluky, H. Němčí, ř.km. 27,886-28,065</b> <b>úprava koryta</b> DOKUMENTACE PRO PROVÁDĚNÍ STAVBY			Formát	
			Datum	březen 2018
			Číslo stavby	
Příloha: PRACOVNÍ PŘÍČNÉ ŘEZY PP11–PP12			Měřítko 1:200	Číslo přílohy <b>D.1.1.b.6</b>